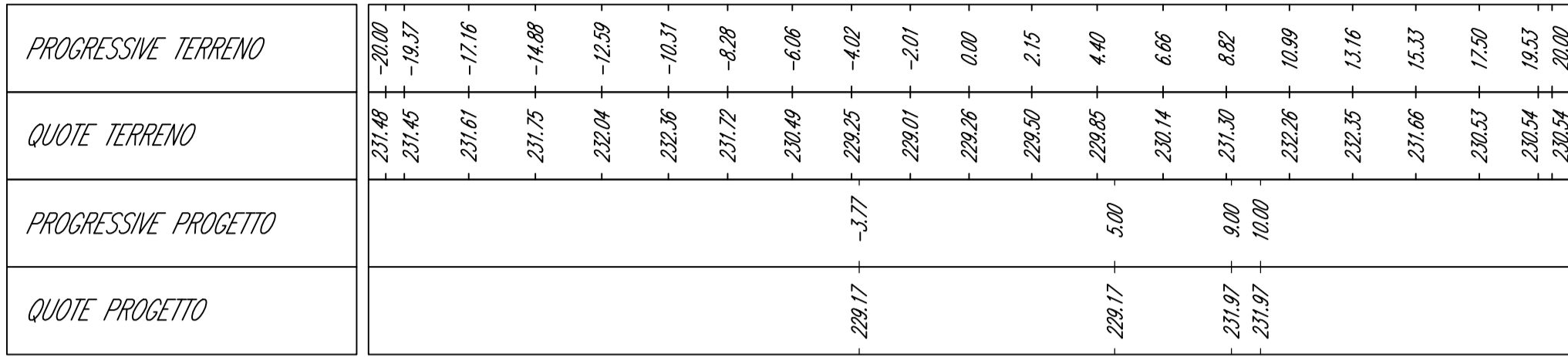


ASSE BENDOLA - VALLE

Sezione 1

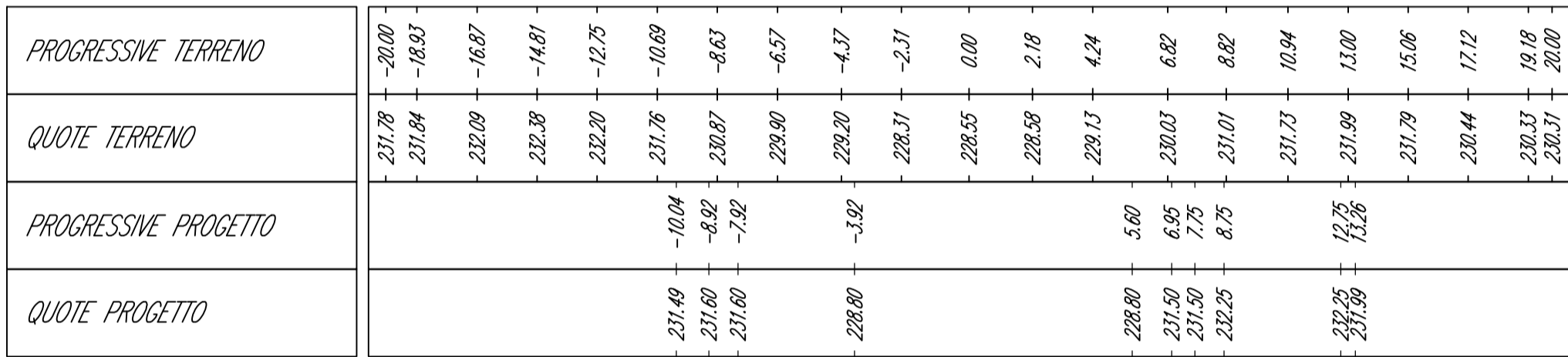
Progressiva: 0+095.00
Scala: 1:200
Quota di Riferimento: 225.00



ASSE BENDOLA - VALLE

Sezione 3

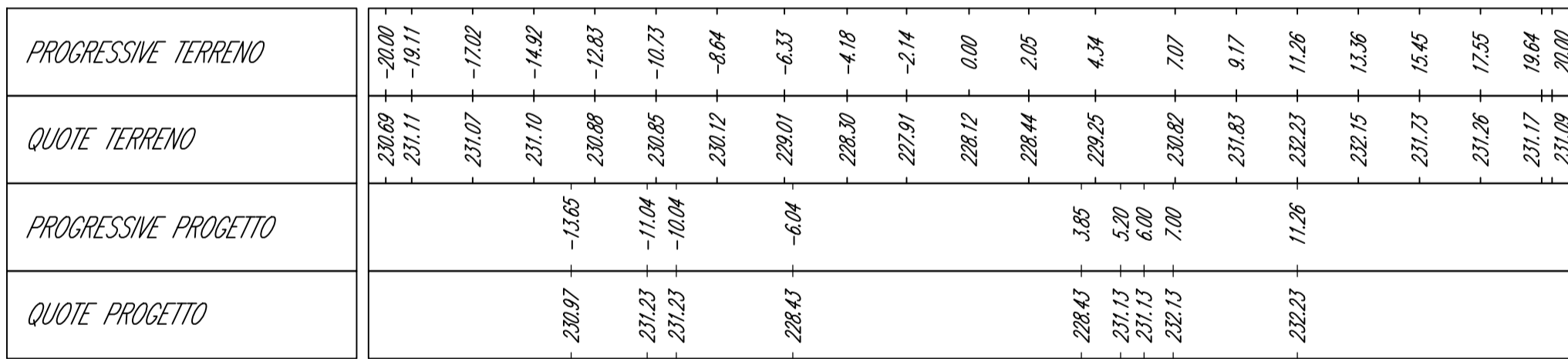
Progressiva: 0+150.00
Scala: 1:200
Quota di Riferimento: 225.00



ASSE BENDOLA - VALLE

Sezione 5

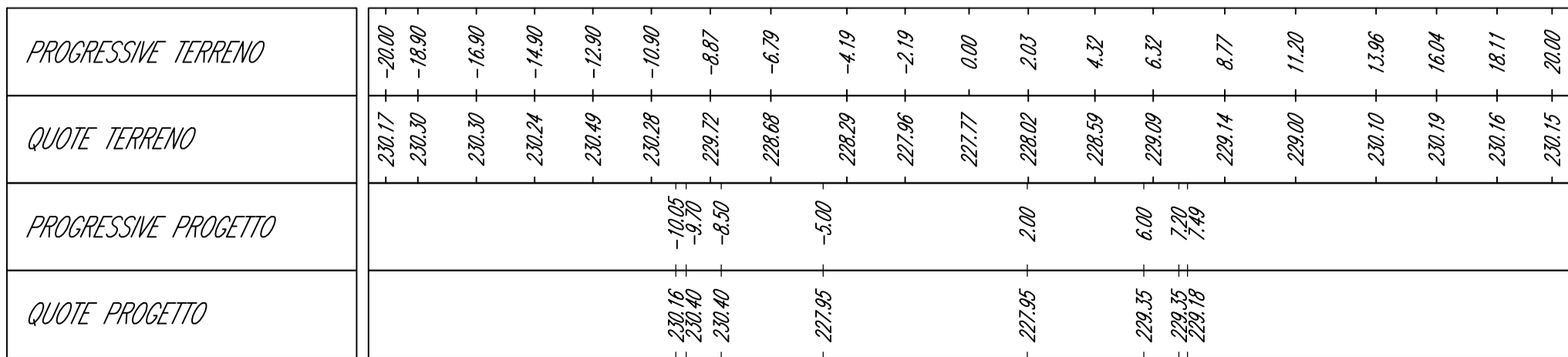
Progressiva: 0+190.00
Scala: 1:200
Quota di Riferimento: 225.00



ASSE BENDOLA - VALLE

Sezione 7

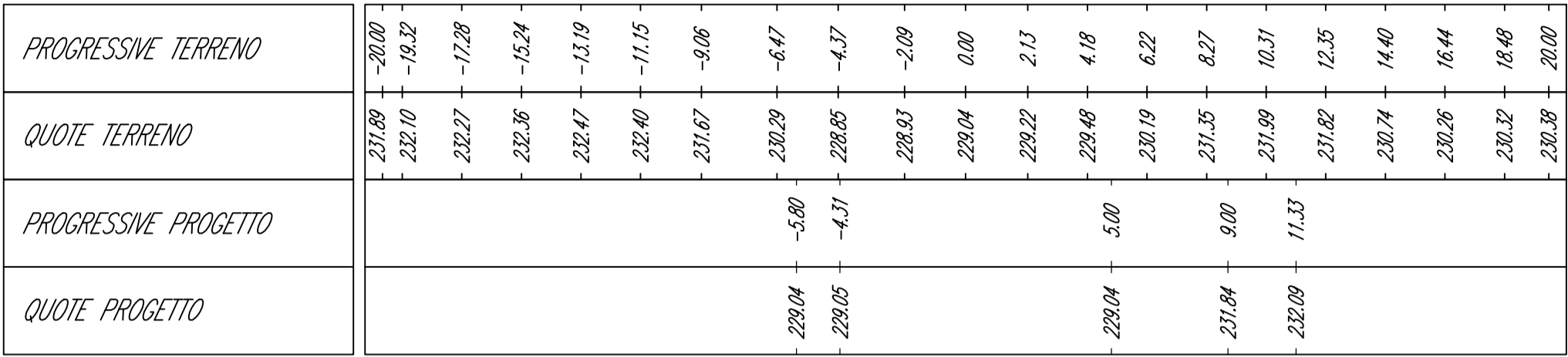
Progressiva: 0+250.00
Scala: 1:200
Quota di Riferimento: 225.00



ASSE BENDOLA - VALLE

Sezione 2

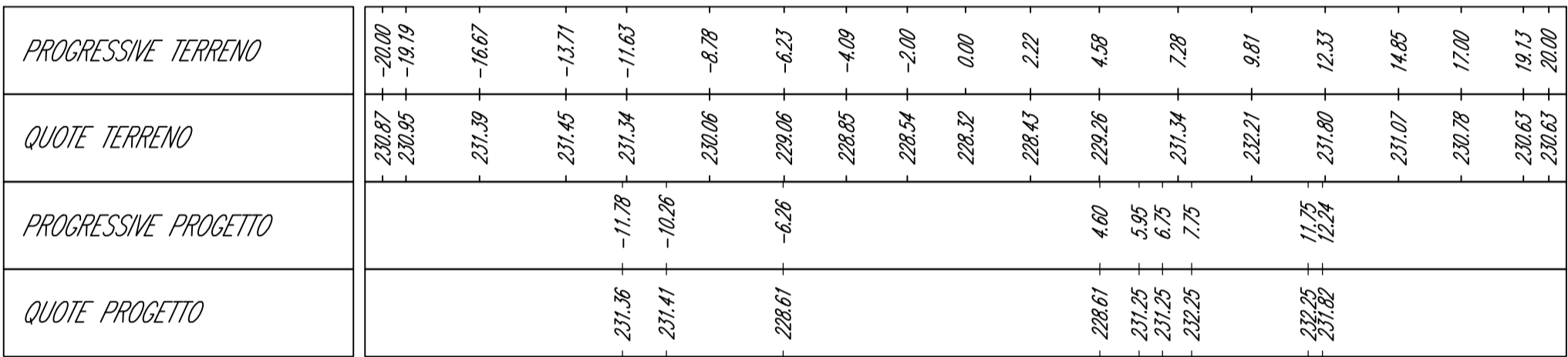
Progressiva: 0+123.50
Scala: 1:200
Quota di Riferimento: 225.00



ASSE BENDOLA - VALLE

Sezione 4

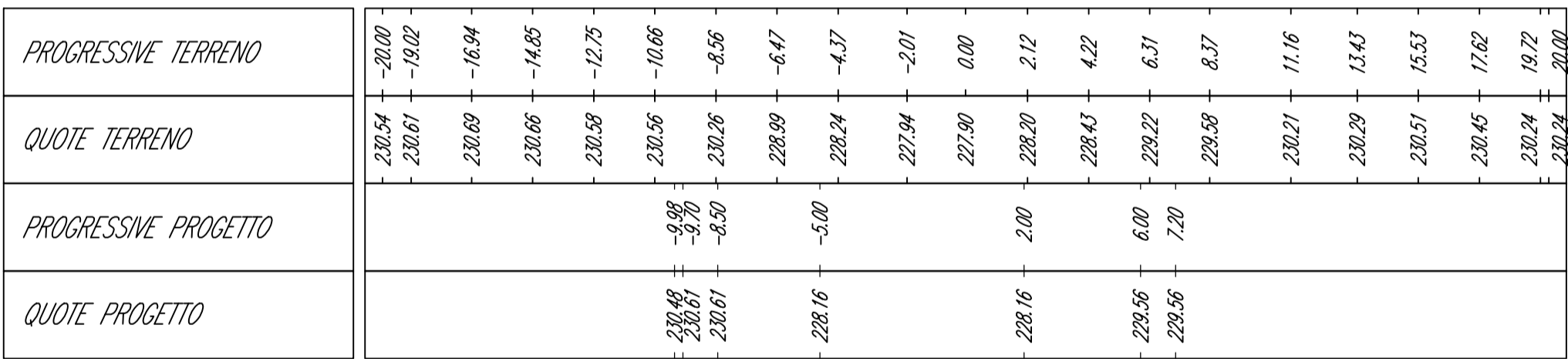
Progressiva: 0+170.00
Scala: 1:200
Quota di Riferimento: 225.00



ASSE BENDOLA - VALLE

Sezione 6

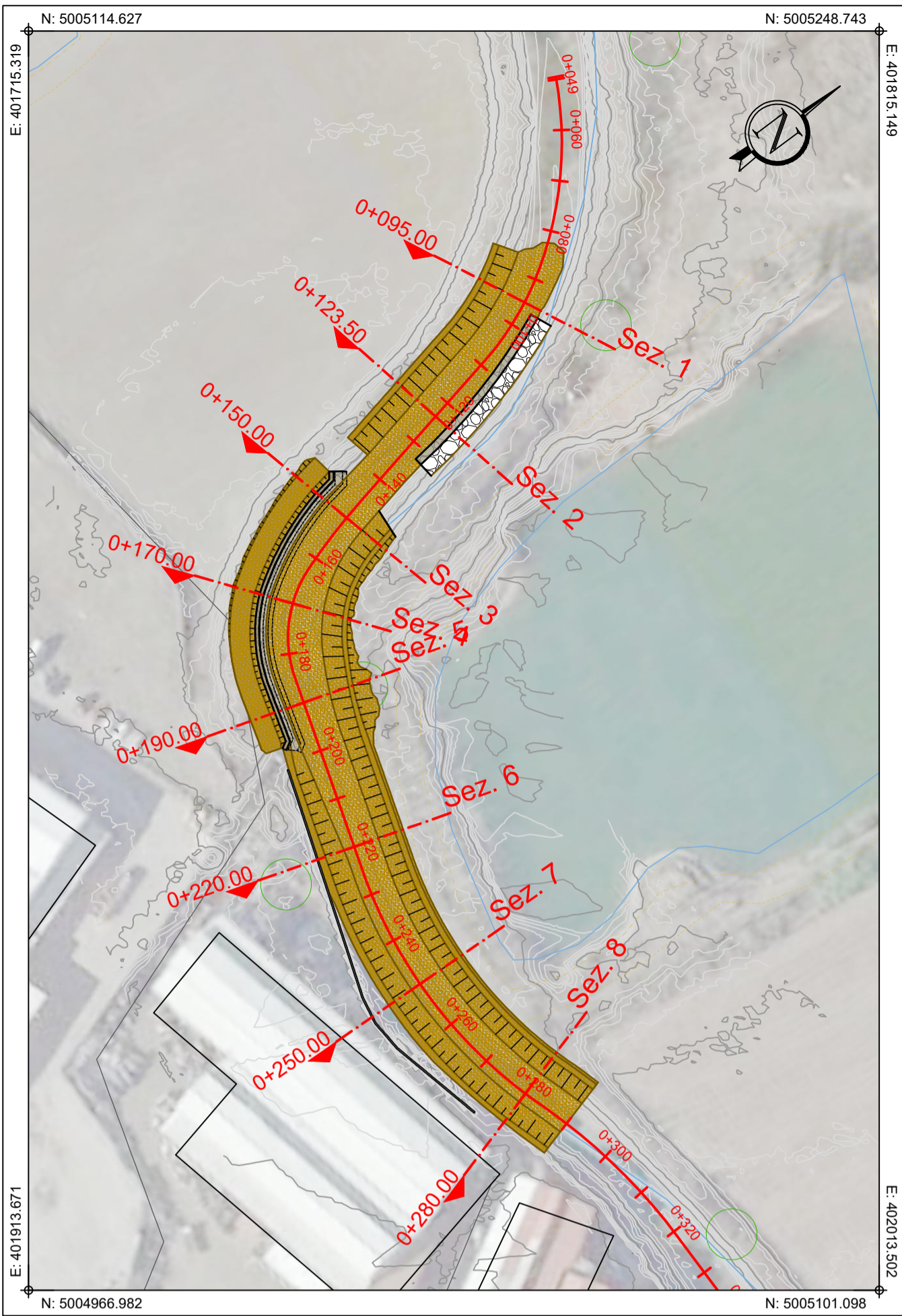
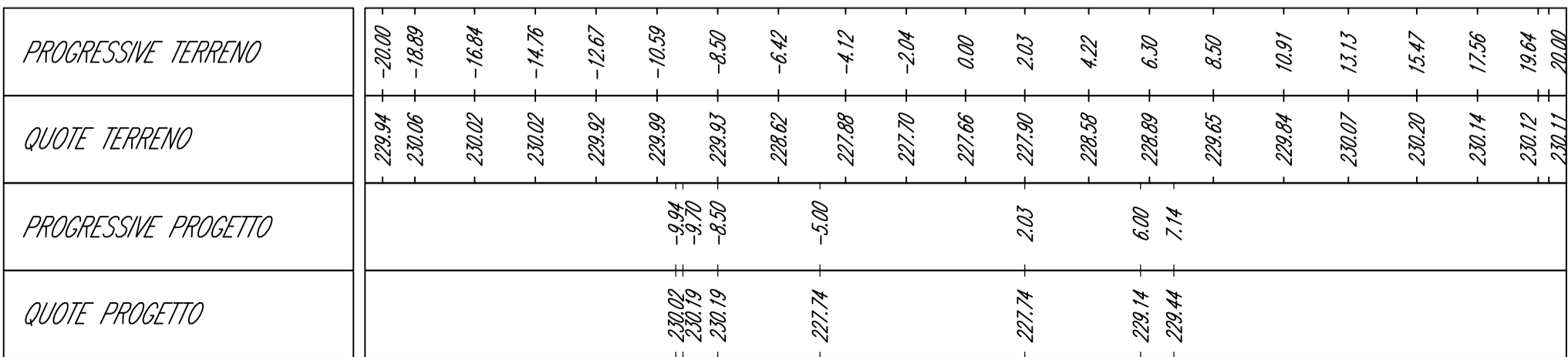
Progressiva: 0+220.00
Scala: 1:200
Quota di Riferimento: 225.00



ASSE BENDOLA - VALLE

Sezione 8

Progressiva: 0+280.00
Scala: 1:200
Quota di Riferimento: 225.00



PLANIMETRIA DI INQUADRAMENTO
AREA INTERVENTO SACRIMA
Scala 1:20.000



Comune di Volpiano
Provincia di Torino
Regione Piemonte



TORRENTE BENDOLA - VIA BANNA - BENDOLA
MANUTENZIONE STRAORDINARIA

CUP J77H22001170001

PROGETTO ESECUTIVO

3. ELABORATI GRAFICI

SEZIONI DI PROGETTO - AREA INTERVENTO SACRIMA

Responsabile Unico di Progetto: arch. Monica VERONESE



ing. Luca MAGNI
Ordine degli Ingegneri della Provincia di Torino
Posizione n. 10941V

DESCRIZIONE	EMISSIONE
DATA	APR/2024
COD. LAVORO	637/SR
TIPOL. LAVORO	E
LOTTO	-
STRALCIO	-
SETTORE	3
TIPOL. ELAB.	SZ
TIPOL. DOC.	T
ID ELABORATO	06
VERSIONE	0

ing. Gianluca COLOMBO

ing. Chiara AMORE

ing. Luca MAGNI

SCALA: 1:200

ELABORATO

E-3.6